



АДМИНИСТРАЦИЯ
КОРМИЛОВСКОГО МУНИЦИПАЛЬНОГО
РАЙОНА

ПОСТАНОВЛЕНИЕ

14.08.2023

№ 251-п

р.п. Кормиловка

О внесении изменений в постановление Администрации Кормиловского муниципального района от 30.03.2015 № 177-п «Об утверждении схемы рекламных конструкций»

В соответствии с частью 5.8 статьи 19 Федерального закона от 13.03.2006 № 38-ФЗ «О рекламе», Постановлением Правительства Омской области от 27.11.2013 №311-П «Об утверждении Порядка предварительного согласования схемы размещения рекламных конструкций на земельных участках независимо от форм собственности, а также на зданиях или ином недвижимом имуществе, находящихся в собственности Омской области или муниципальной собственности, и вносимых в нее изменений», Постановлением Администрации Кормиловского муниципального района от 26.12.2014 № 913-п «Об утверждении типов и видов рекламных конструкций, допустимых к размещению на территории Кормиловского муниципального района», руководствуясь Уставом Кормиловского муниципального района, постановляю:

1. Внести в постановление Администрации Кормиловского муниципального района от 30.03.2015 № 177-п «Об утверждении схемы рекламных конструкций» следующие изменения:

- 1) схему размещения рекламных конструкций на территории Кормиловского муниципального района (Ситуационный план № 1) дополнить позицией согласно приложению № 1 к настоящему постановлению;
- 2) Перечень мест размещения рекламных конструкций на территории Кормиловского муниципального района дополнить позицией согласно приложению № 2 к настоящему постановлению;
- 3) Строку 20 из перечня мест размещения рекламных конструкций на территории Кормиловского муниципального района и рекламную конструкцию номер 20 на схеме размещения рекламных конструкций на территории Кормиловского муниципального района (Ситуационный план № 1) исключить.

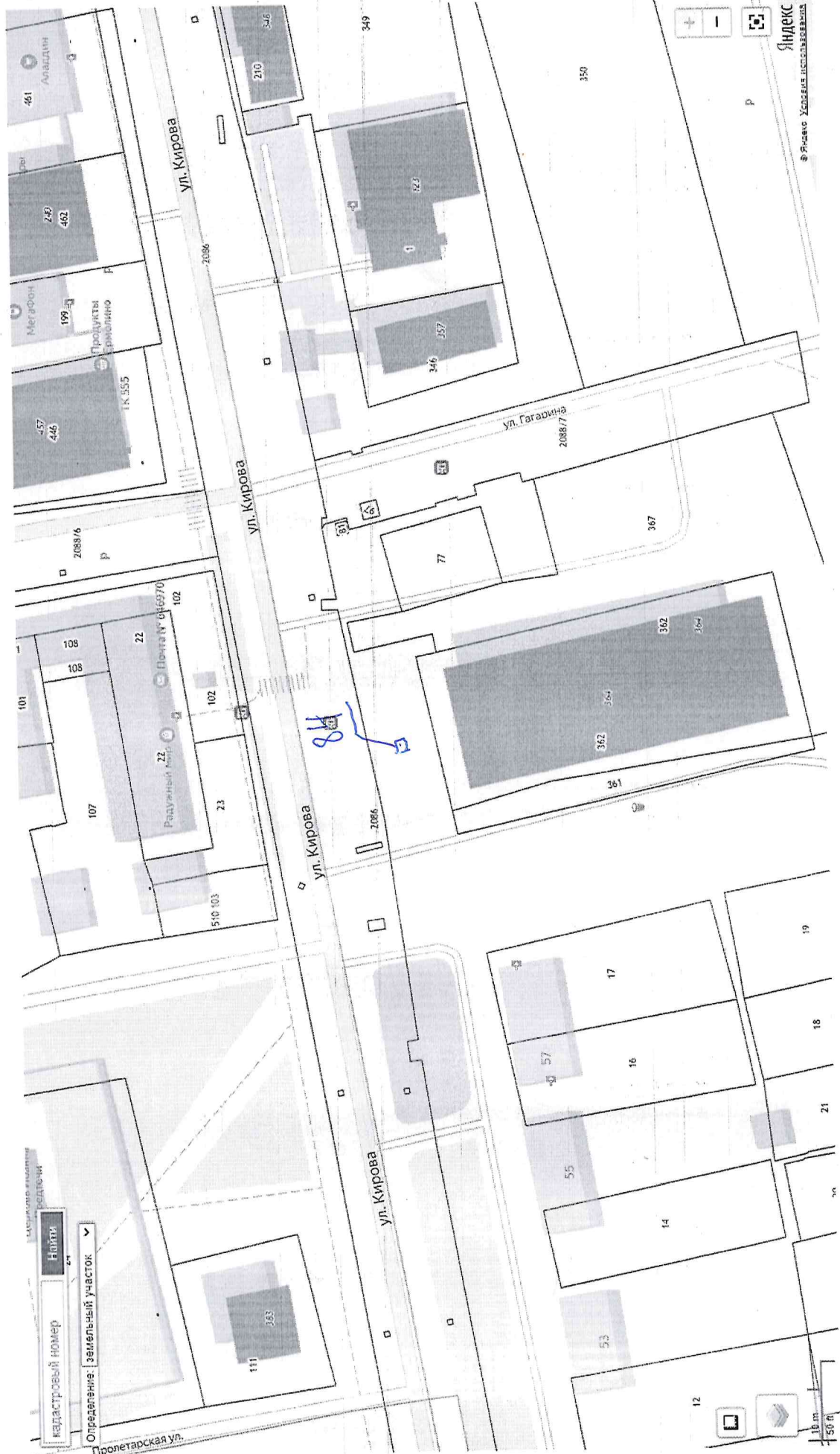
2. Опубликовать настоящее постановление на официальном сайте органов местного самоуправления Кормиловского муниципального района <http://kormil.omskportal.ru/>;

3. Контроль исполнения настоящего постановления возложить на заместителя Главы Кормиловского муниципального района, председателя комитета по экономическому развитию, имущественным отношениям и работе с поселениями Е.Н. Латышеву.

Глава Кормиловского
муниципального района



В.В. Бусс



КАДАСТРОВЫЙ НОМЕР
Иск. 41

Определение земельного участка

КАДАСТРОВЫЙ НОМЕР
Иск. 41



Определение земельного участка

КАДАСТРОВЫЙ НОМЕР
Иск. 41

Определение земельного участка

Яндекс

© Яндекс Услугами предоставлены



Приложение №2
к постановлению Администрации
Кормиловского муниципального района
от 14.01.2013 № 251-12

**ДОПОЛНЕНИЕ К ПЕРЕЧНЮ
МЕСТ РАЗМЕЩЕНИЯ РЕКЛАМНЫХ КОНСТРУКЦИЙ НА ТЕРРИТОРИИ
КОРМИЛОВСКОГО МУНИЦИПАЛЬНОГО РАЙОНА**

Номер строки / номер РК по карте	Место расположения РК	Тип* РК**	Вид* РК и ее условное обозначение	Общая площадь информации на полях, кв. м.	Размер РК, м	Количество о сторон РК, ед.	Примеч.
1	2	4	3	5	6	7	8
84/84	30 метров на юг от магазина ДНС по ул. Кирова	Щит	Без подсвета информационного поля	36,00	6,00x3,00	2	